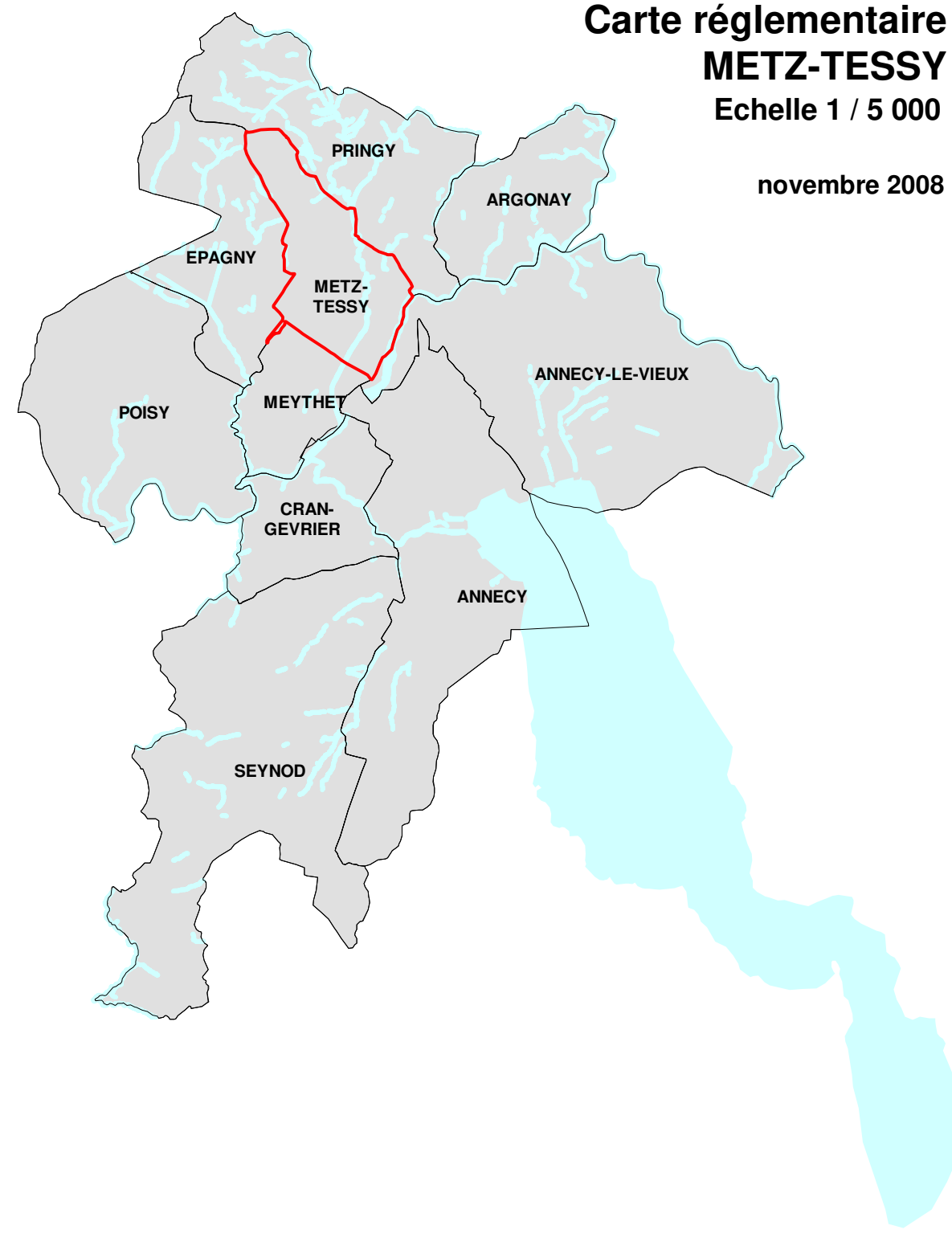


PLANCHE 6
**PLAN DE PRÉVENTION
 DES RISQUES NATURELS PRÉVISIBLES**

**Carte réglementaire
 METZ-TESSY**
 Echelle 1 / 5 000

novembre 2008



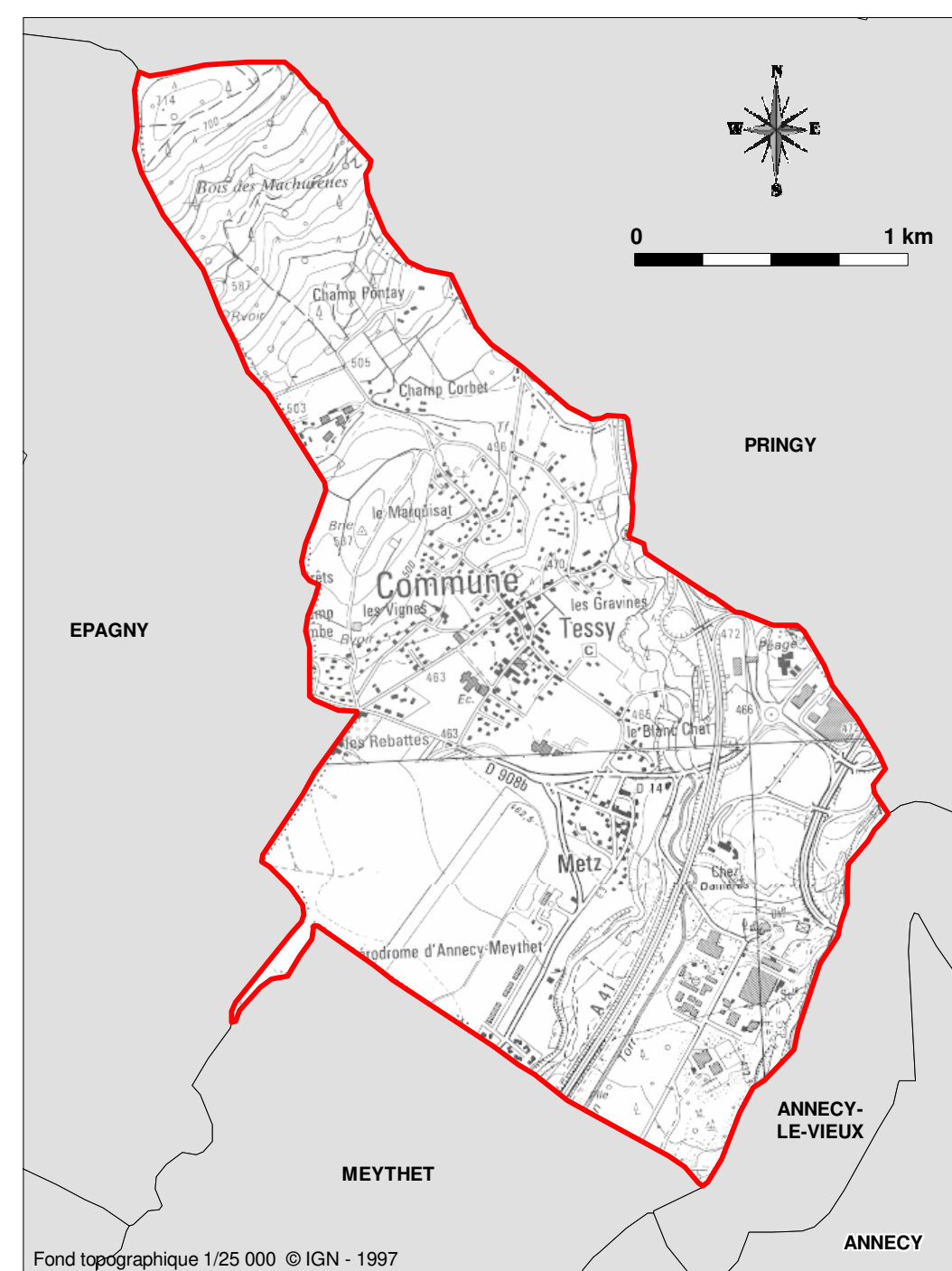
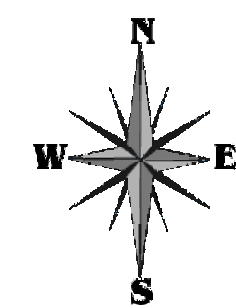
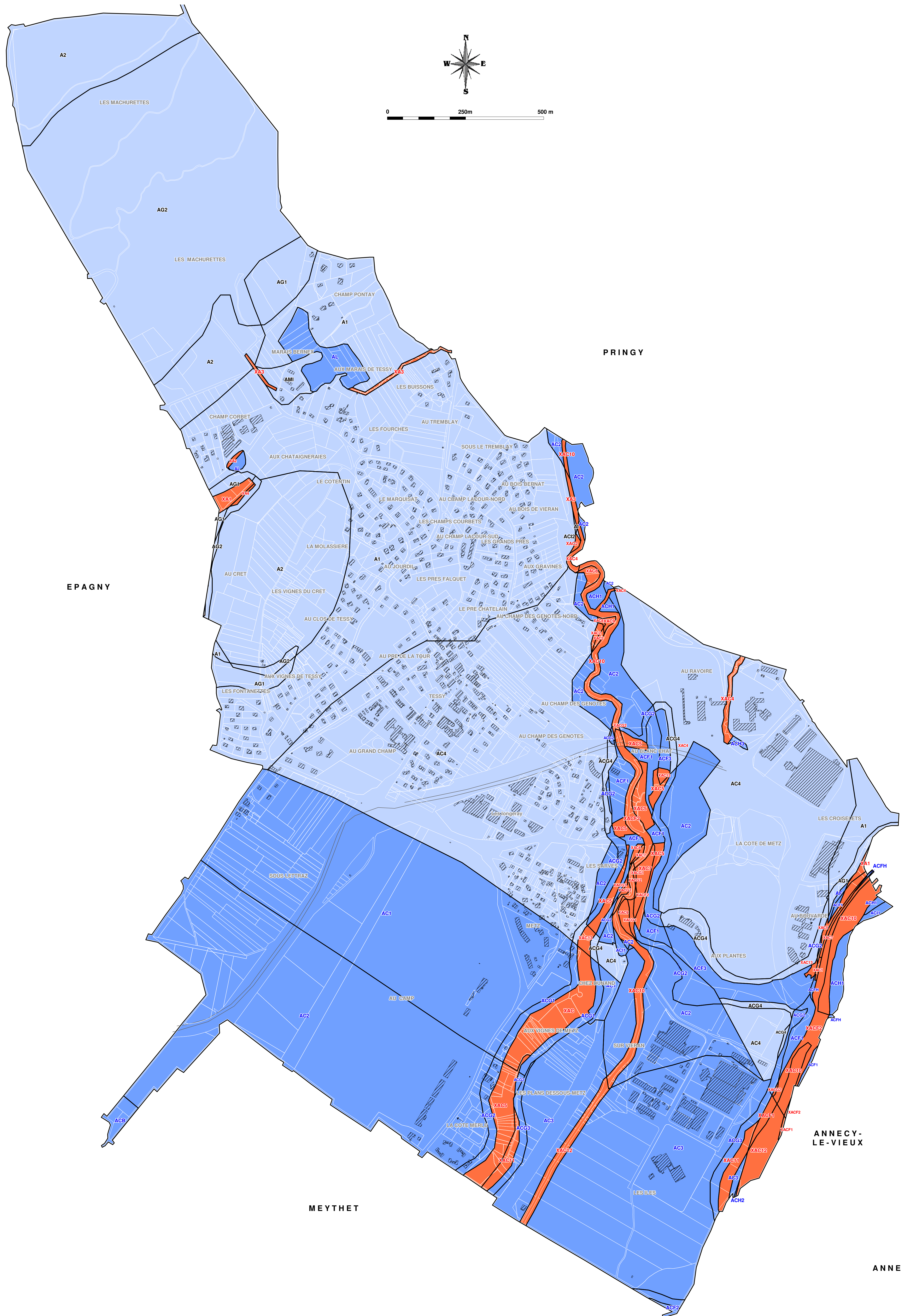
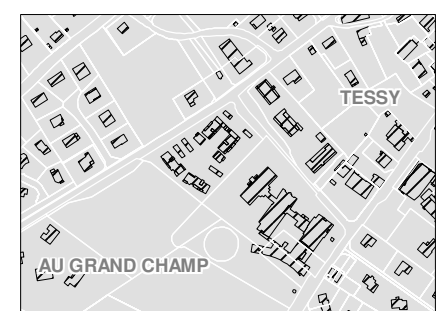
Carte réglementaire

- Contraintes fortes
Inconstructible
- Contraintes moyennes
Constructible sous conditions
- Contraintes faibles
Constructible sous conditions

Code d'identification et limite de zone
 pour les petites zones, la codification "Ae"
 correspond à la codification de la zone englobante
 avec effet topographique (exemple : "Ae" -> XA1e)

Le code d'identification correspond aux types de règlements applicables
 dans la zone (projet nouveau - biens/activités existants 'Livret 3')

Extrait du cadastre :
 bâtiments, parcelles, et lieux-dits



Fond topographique 1:25 000 © IGN - 1997